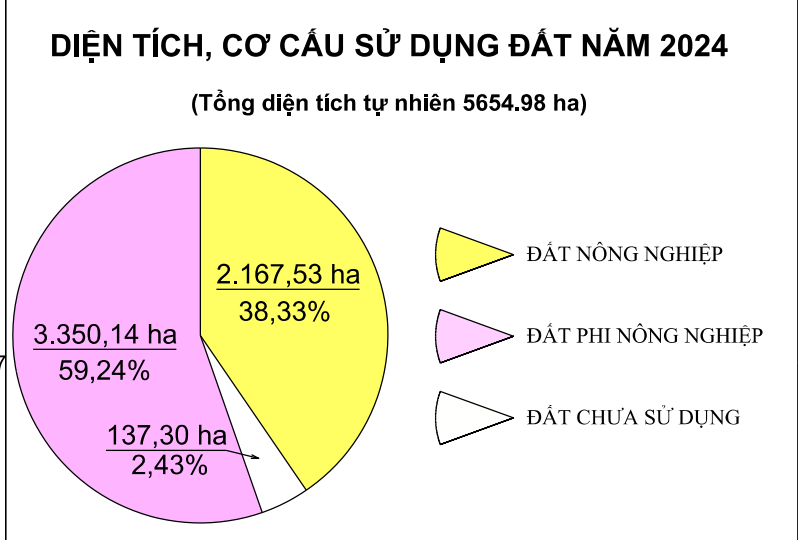
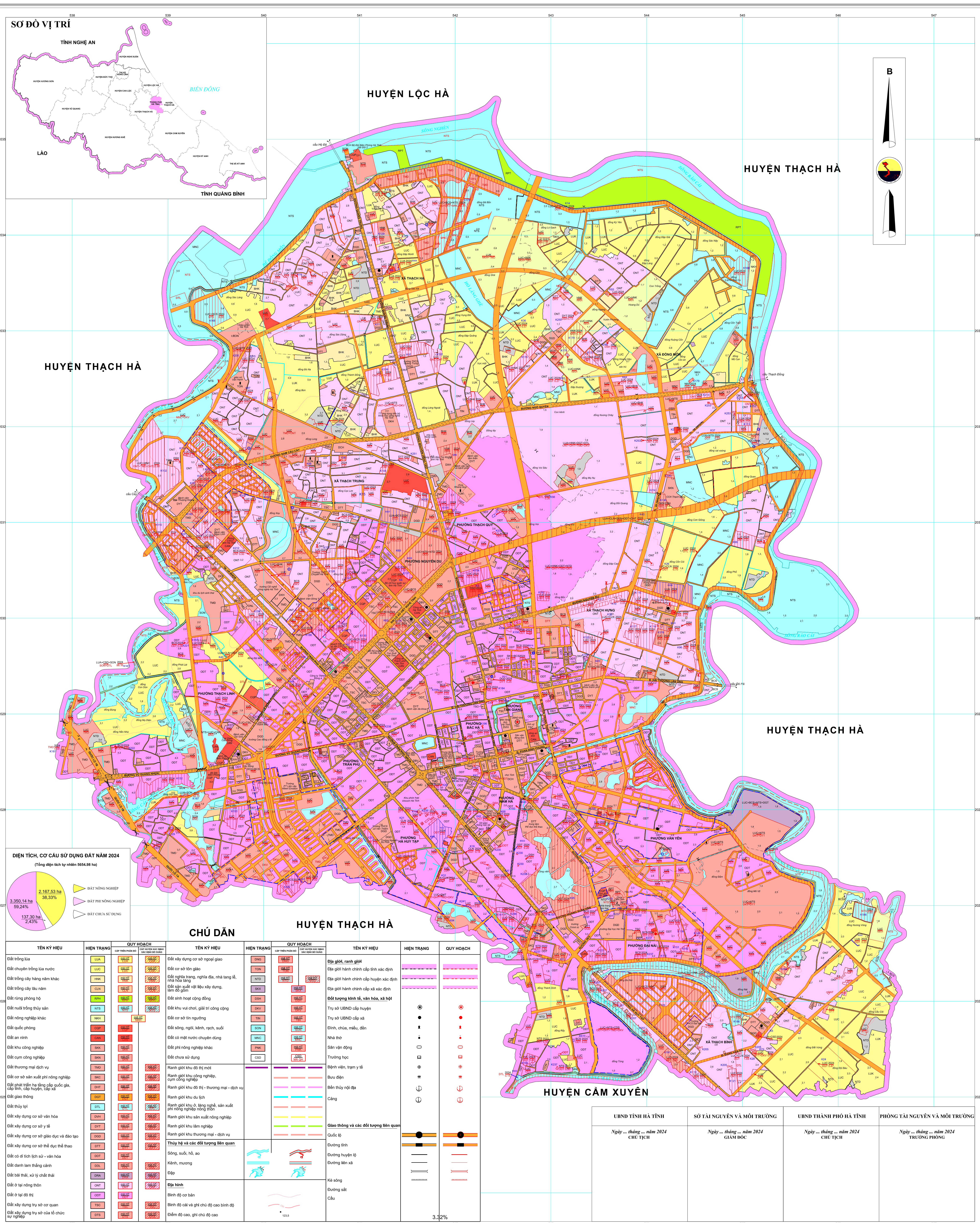
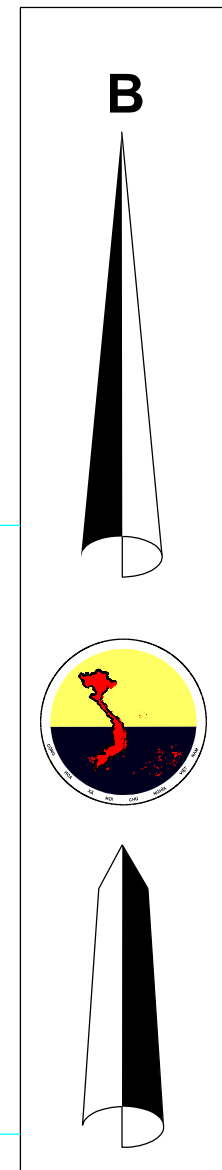
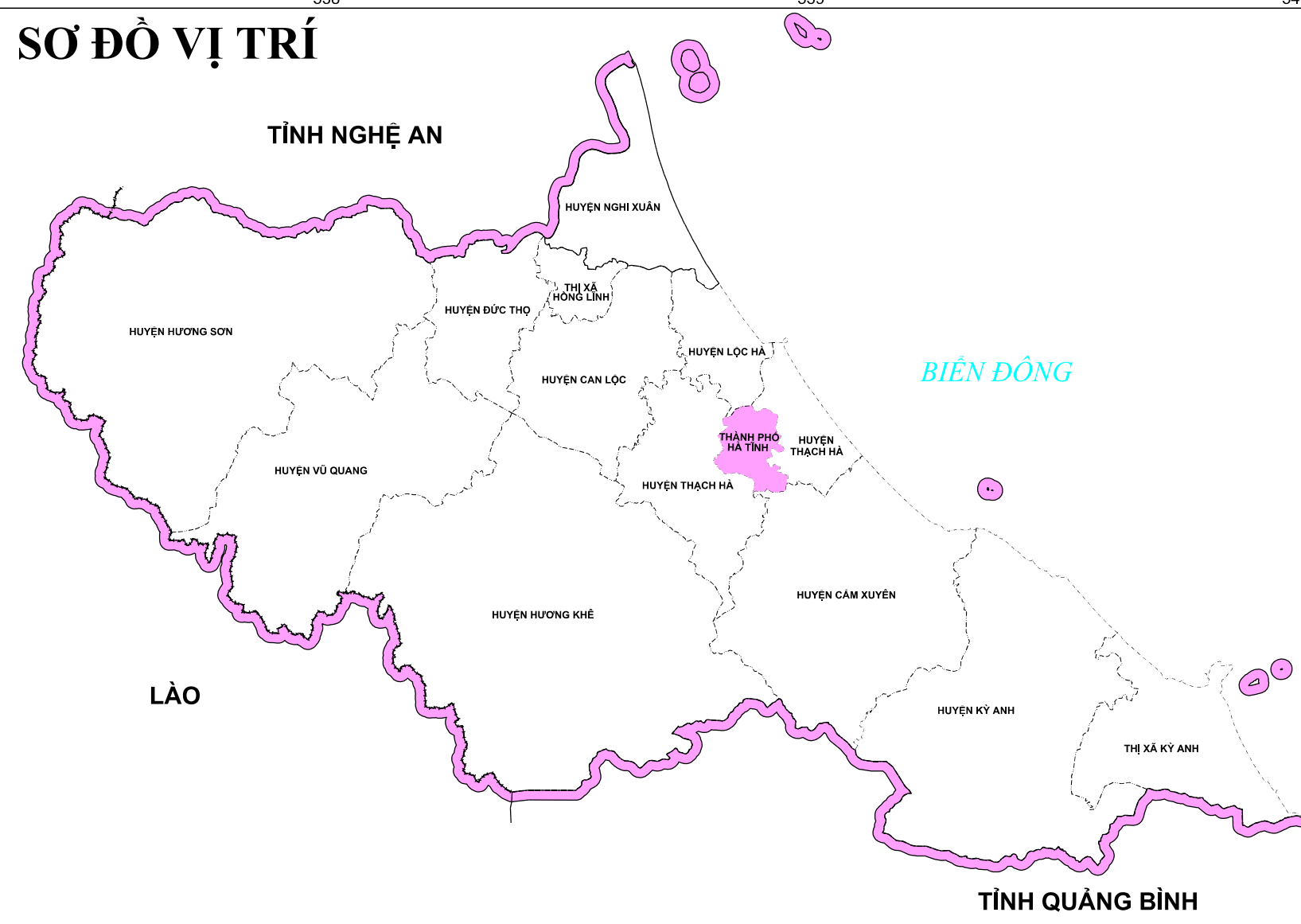


BẢN ĐỒ BỔ SUNG KẾ HOẠCH SỬ DỤNG ĐẤT NĂM 2024

THÀNH PHỐ HÀ TĨNH - TỈNH HÀ TĨNH



CHỈ DẪN		CHỈ DẪN		CHỈ DẪN	
TÊN KÝ HIỆU	HIỆN TRẠNG	TÊN KÝ HIỆU	HIỆN TRẠNG	TÊN KÝ HIỆU	HIỆN TRẠNG
Đất trồng lúa	LUA	Đất xây dựng cơ sở ngoại giao	ONG	Đất giới, ranh giới	---
Đất chuyển trồng lúa nước	LUC	Đất cơ sở tôn giáo	TOK	Đất giới hành chính cấp tỉnh xác định	---
Đất trồng cây lương thực khác	NHK	Đất nghĩa trang, nghĩa địa, nhà tang lễ, nhà hỏa táng	NTD	Đất giới hành chính cấp huyện xác định	---
Đất trồng cây lâu năm	QLN	Đất sản xuất vật liệu xây dựng, làm đồ gốm	SKK	Đất giới hành chính cấp xã xác định	---
Đất rừng phòng hộ	NPH	Đất sinh hoạt cộng đồng	SDH	Đất tượng hình tế, văn hóa, xã hội	---
Đất nuôi trồng thủy sản	NTS	Đất khu vui chơi, giải trí công cộng	DKV	Trụ sở UBND cấp huyện	●
Đất nông nghiệp khác	NHKh	Đất cơ sở tín ngưỡng	TIN	Trụ sở UBND cấp xã	●
Đất công trình	CTP	Đất sông, ngòi, kênh, rạch, suối	SON	Đình, chùa, miếu, đền	■
Đất an ninh	DAN	Đất có mặt nước chuyên dụng	MNC	Nhà thờ	■
Đất khu công nghiệp	SKK	Đất phi nông nghiệp khác	PKK	Sân vận động	■
Đất cụm công nghiệp	SKN	Đất chưa sử dụng	CSU	Trường học	■
Đất thương mại dịch vụ	TMS	Ranh giới khu đô thị mới	---	Bệnh viện, trạm y tế	■
Đất cơ sở sản xuất phi nông nghiệp	SKC	Ranh giới khu công nghiệp, cụm công nghiệp	---	Bưu điện	■
Đất phát triển hạ tầng cấp quốc gia, cấp tỉnh, cấp huyện, cấp xã	DHT	Ranh giới khu đô thị - thương mại - dịch vụ	---	Bến thủy nội địa	■
Đất giao thông	DTL	Ranh giới khu du lịch	---	Cảng	■
Đất thủy lợi	DTL	Ranh giới khu ở, làng nghề, sản xuất phi nông nghiệp nông thôn	---	Giao thông và các đối tượng liên quan	---
Đất xây dựng cơ sở văn hóa	DVH	Ranh giới khu sản xuất nông nghiệp	---	Quốc lộ	—●—
Đất xây dựng cơ sở y tế	DYT	Ranh giới khu lâm nghiệp	---	Đường tỉnh	—■—
Đất xây dựng cơ sở giáo dục và đào tạo	DGD	Ranh giới khu thương mại - dịch vụ	---	Đường huyện lộ	—■—
Đất xây dựng cơ sở thể dục thể thao	DTT	Thủy hệ và các đối tượng liên quan	---	Đường liên xã	—■—
Đất có di tích lịch sử - văn hóa	DTL	Sông, suối, hồ, ao	---	Kê sông	—■—
Đất danh lam thắng cảnh	DNL	Kênh, mương	---	Đường sắt	—■—
Đất bãi thải, xử lý chất thải	DNT	Đập	---	Cầu	—■—
Đất ở tại nông thôn	ONT	Địa hình	---		
Đất ở tại đô thị	ODT	Bình độ cơ bản	---		
Đất xây dựng trụ sở cơ quan	TRC	Bình độ cao và ghi chú độ cao bình độ	---		
Đất xây dựng trụ sở của tổ chức sự nghiệp	DTB	Điểm độ cao, ghi chú độ cao	---		

UBND TỈNH HÀ TĨNH	SỐ TÀI NGUYÊN VÀ MÔI TRƯỜNG	UBND THÀNH PHỐ HÀ TĨNH	PHÒNG TÀI NGUYÊN VÀ MÔI TRƯỜNG
Ngày ... tháng ... năm 2024 CHỦ TỊCH	Ngày ... tháng ... năm 2024 GIAM ĐỐC	Ngày ... tháng ... năm 2024 CHỦ TỊCH	Ngày ... tháng ... năm 2024 TRƯỞNG PHÒNG

Nguồn tài liệu:
Bản đồ kế hoạch sử dụng đất thành phố Hà Tĩnh năm 2024
Bản đồ Điều chỉnh Quy hoạch sử dụng đất thời kỳ 2021 - 2030 thành phố Hà Tĩnh

TỶ LỆ 1 : 10.000